

**UCHWAŁA NR XL/201/2021
RADY MIEJSKIEJ DOBRZYŃ NAD WISŁĄ**

z dnia 28 grudnia 2021 r.

**w sprawie przystąpienia do sporządzenia miejscowego planu zagospodarowania przestrzennego w części
obrębów Kamienica, Michałkowo, Lenie Wielkie, Płomiany, Zbyszewo, Dyblin, Stróżewo, Glewo,
Grochowalsk, Krępa.**

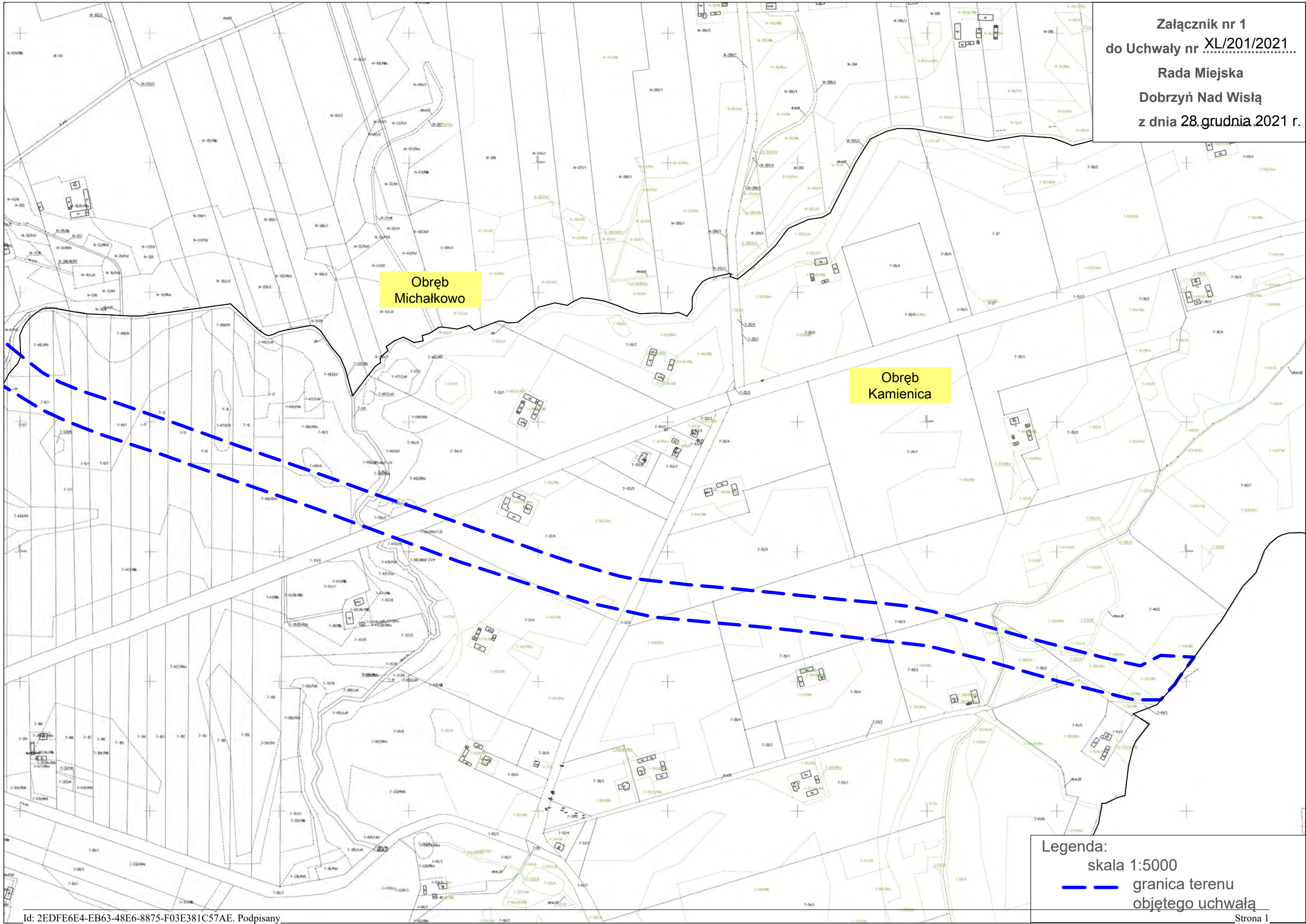
Na podstawie art. 18 ust. 2 pkt 5 ustawy z dnia 8 marca 1990 r. o samorządzie gminnym (Dz. U. z 2021 r. poz. 1372 i 1834) oraz art. 14 ust. 1, 2 i 4 ustawy z dnia 27 marca 2003 r. o planowaniu i zagospodarowaniu przestrzennym (Dz. U. z 2021 r. poz. 741, 784, 922 i 1873) uchwala się, co następuje:

- § 1. Przystąpić do sporządzenia miejscowego planu zagospodarowania przestrzennego w części obrębów Kamienica, Michałkowo, Lenie Wielkie, Płomiany, Zbyszewo, Dyblin, Stróżewo, Glewo, Grochowalsk, Krępa, zwanego dalej „planem”.
- § 2. Granice obszaru objętego planem określają załączniki nr 1 - 8 do niniejszej uchwały.
- § 3. Wykonanie uchwały powierza się Burmistrzowi Miasta i Gminy Dobrzyń nad Wisłą.
- § 4. Uchwała wchodzi w życie z dniem podjęcia.

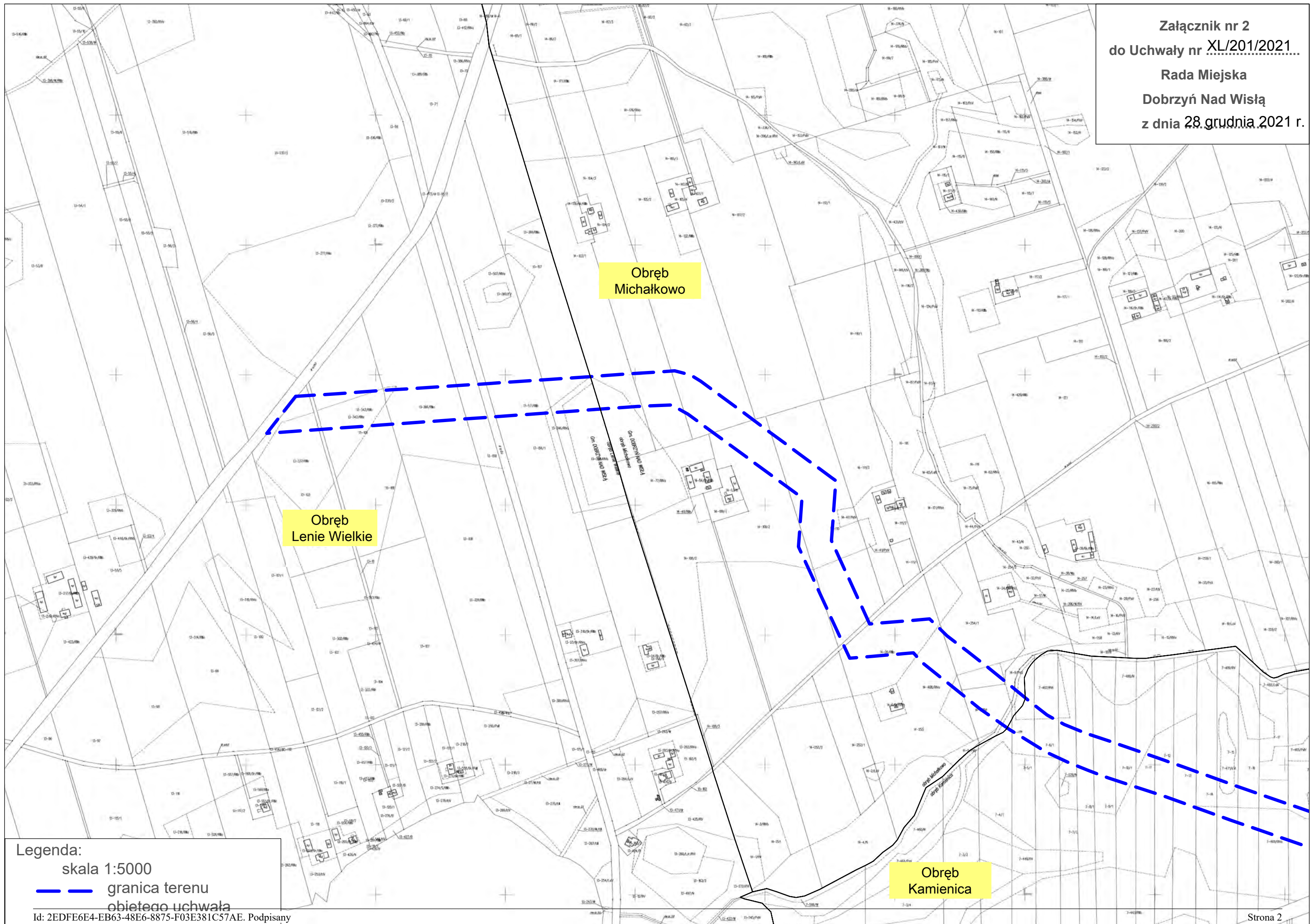
Przewodniczący Rady
Miejskiej

inż. Krzysztof Pryciak

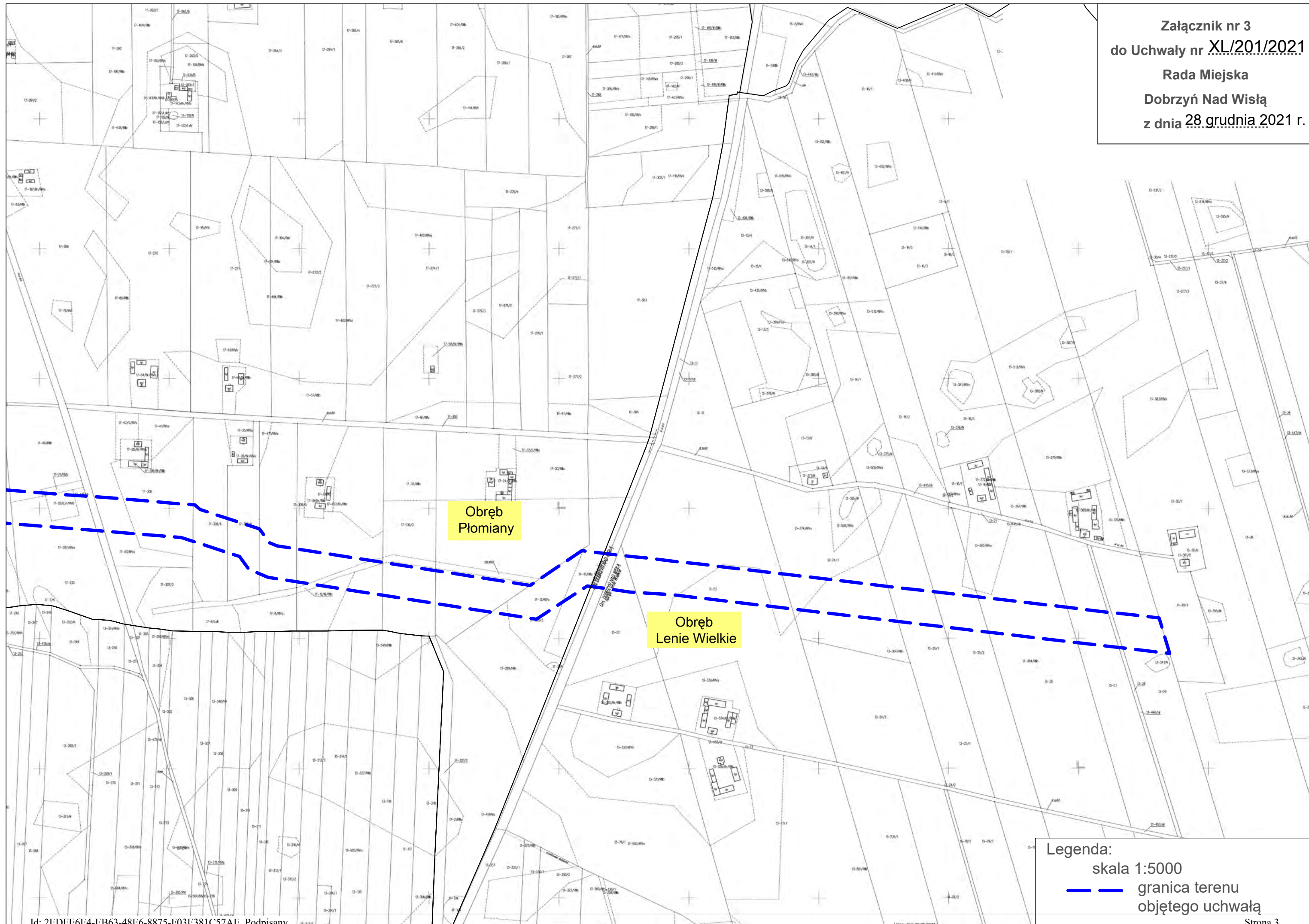
Załącznik nr 1
do Uchwały nr XL/201/2021
Rada Miejska
Dobrzyń Nad Wisłą
z dnia 28.grudnia.2021 r.



Legenda:
skala 1:5000
— — granica terenu
objętego uchwałą



Legenda:
skala 1:5000
— — granica terenu
objętego uchwałą

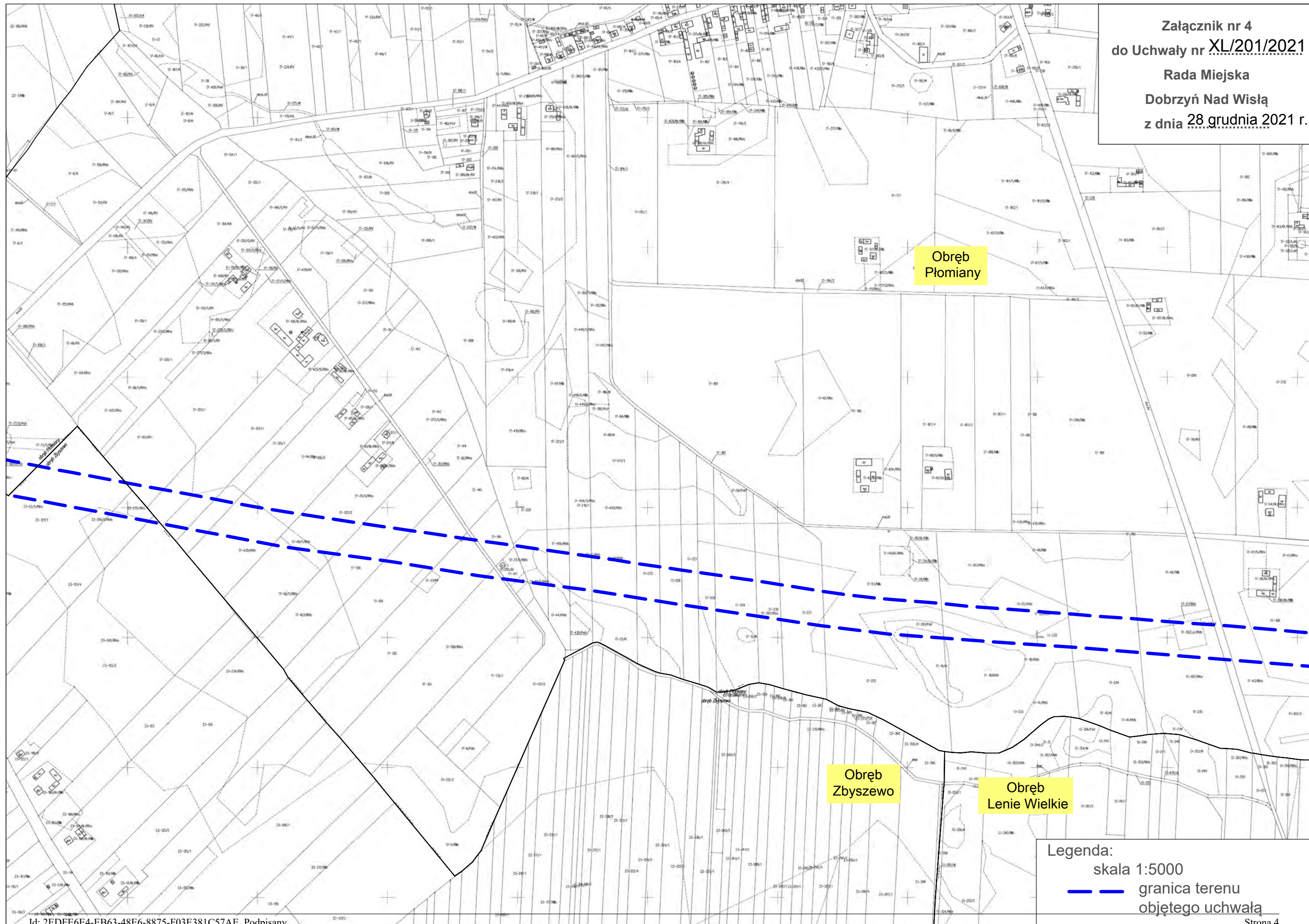


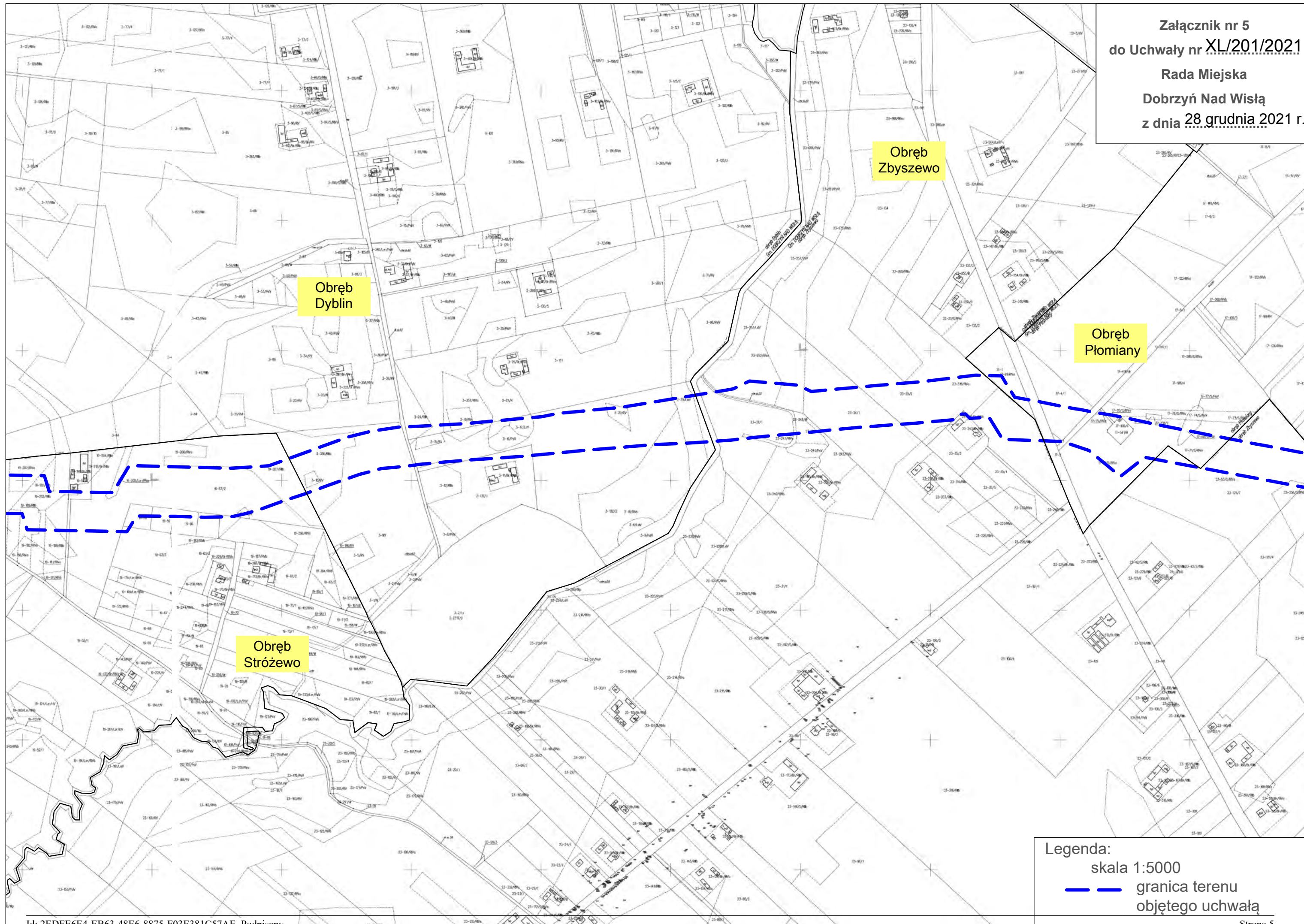
Obręb
Płomiany

Obręb
Lenie Wielkie

Legenda:
skala 1:5000
— granica terenu
objętego uchwałą

Załącznik nr 4
do Uchwały nr XL/201/2021
Rada Miejska
Dobrzyń Nad Wisłą
z dnia 28 grudnia 2021 r.





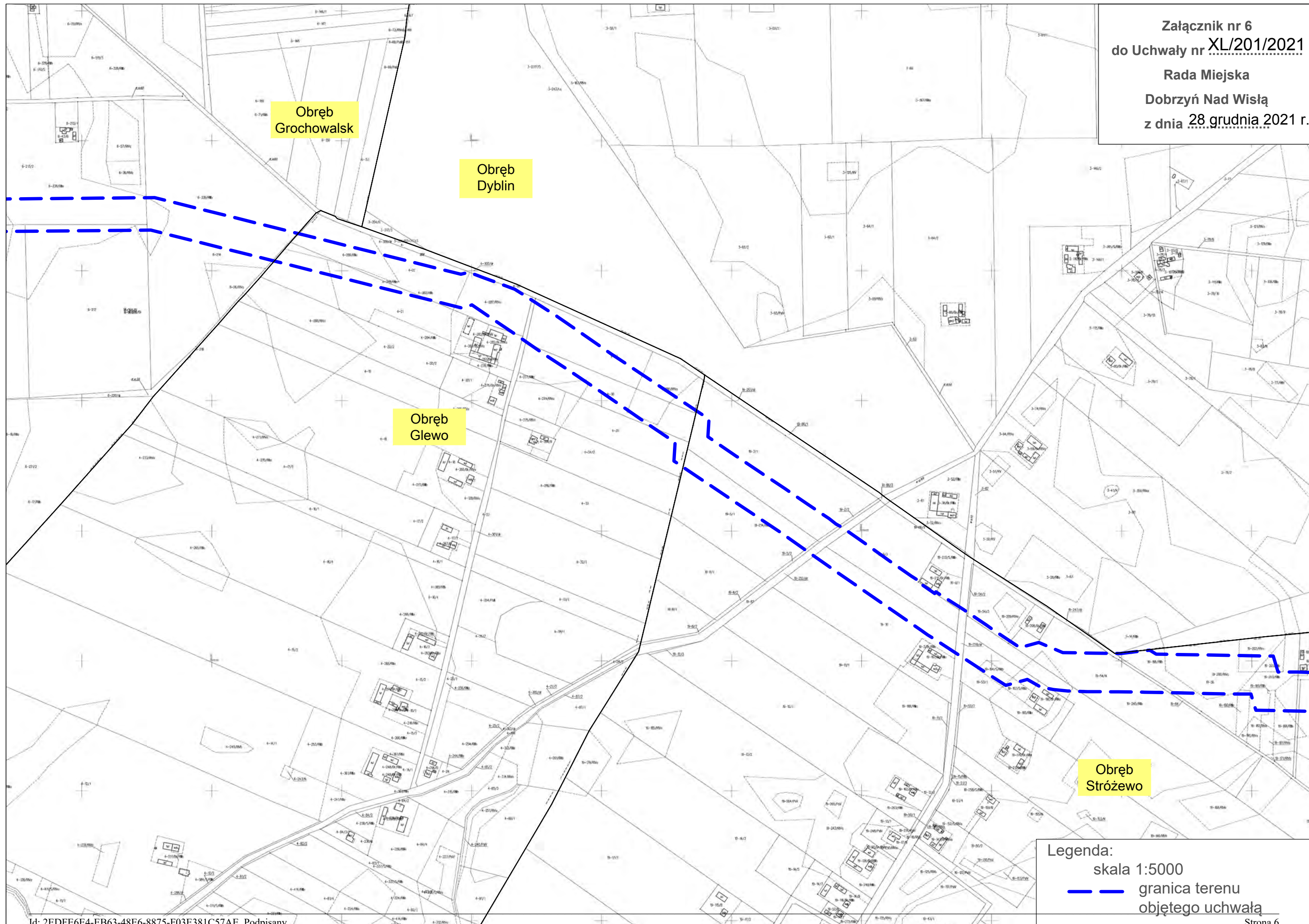
Obręb
Zbyszewo

Obręb
Dyblin

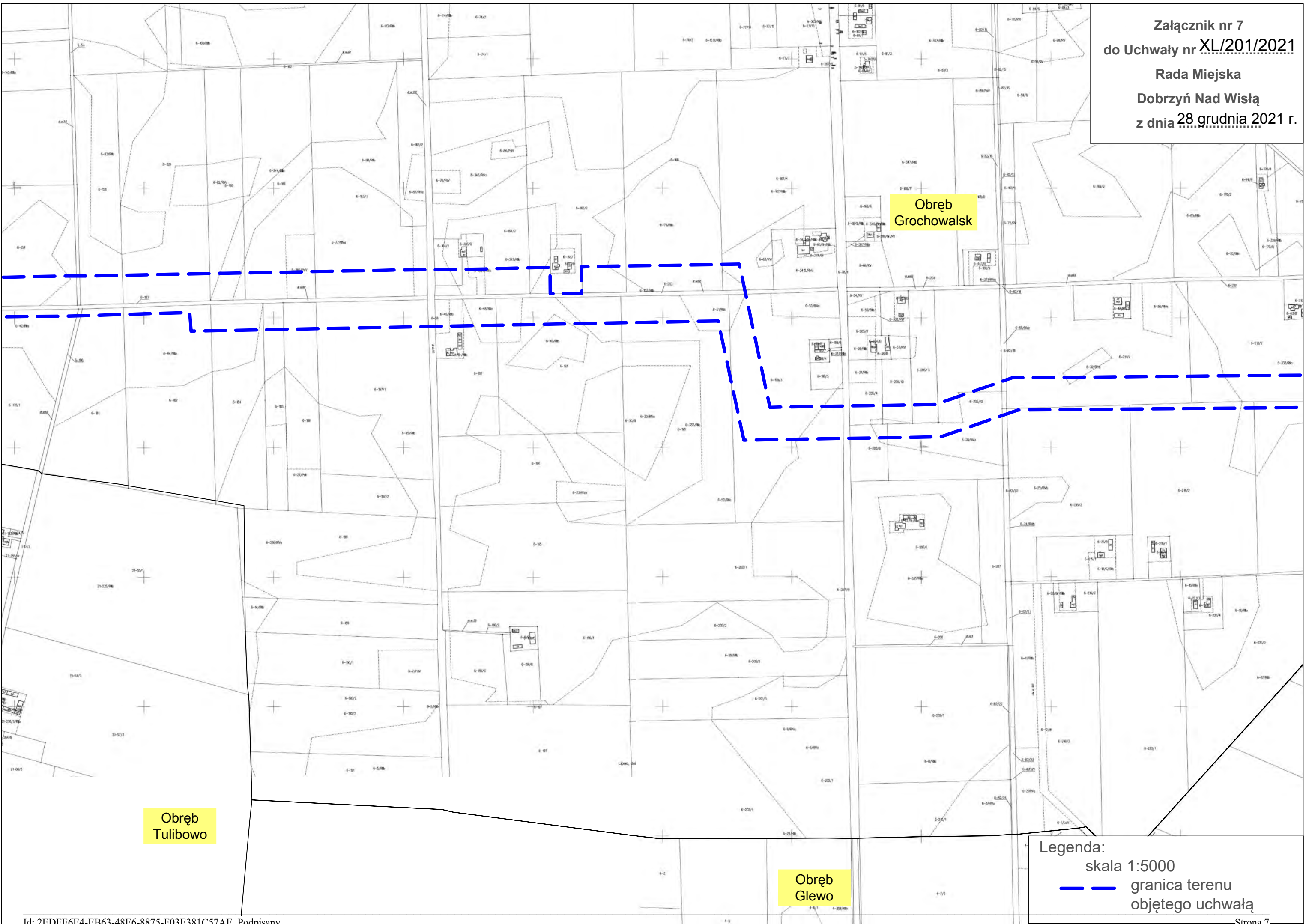
Obręb
Płomiany

Obręb
Stróżewo

Legenda:
skala 1:5000
— granica terenu
objętego uchwałą



Załącznik nr 7
do Uchwały nr XL/201/2021
Rada Miejska
Dobrzyń Nad Wisłą
z dnia 28 grudnia 2021 r.

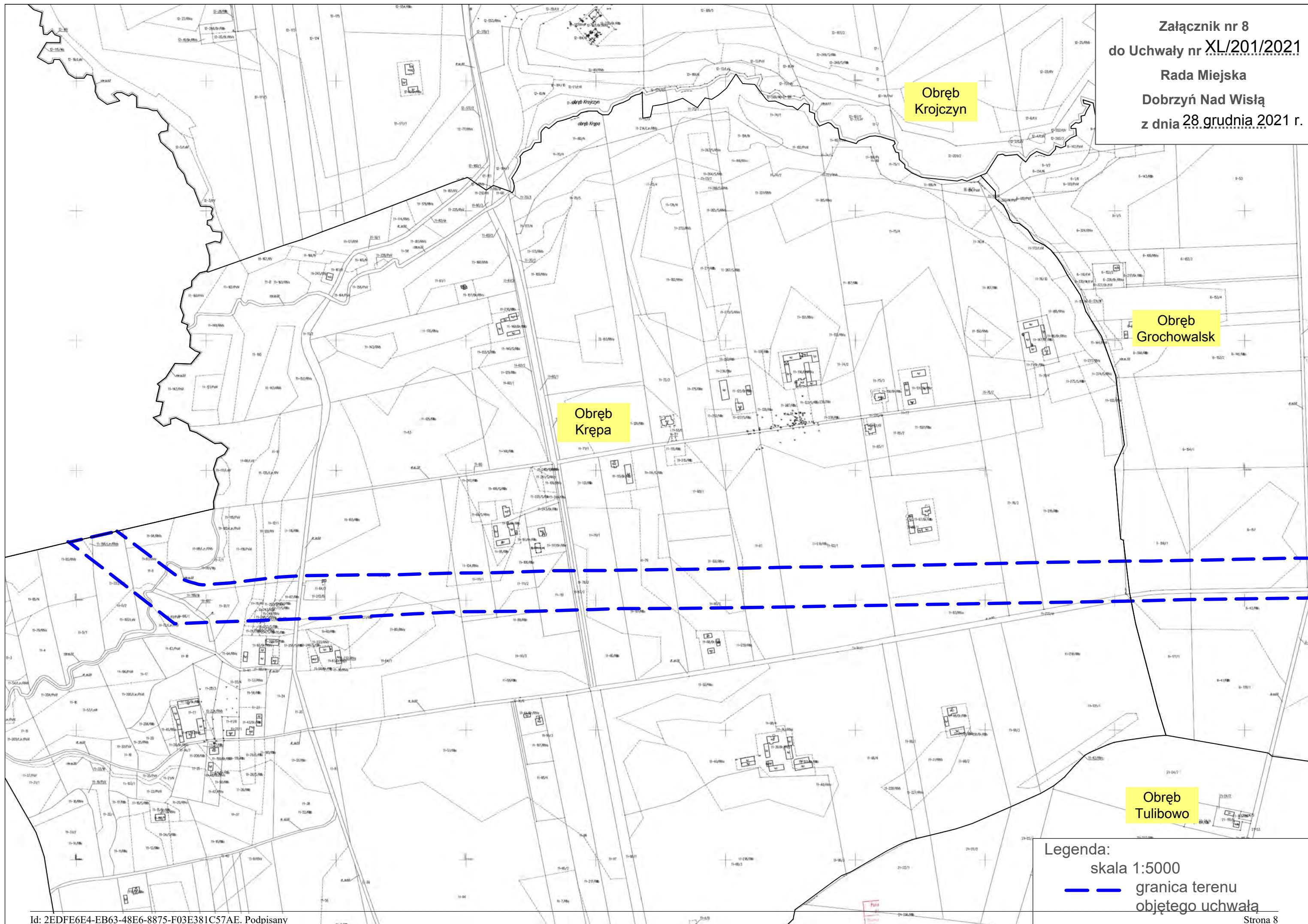


Obręb Grochowalski

Obręb Tulibowo

Obręb Glewo

Legenda:
skala 1:5000
— granica terenu
objętego uchwałą



Obręb
Krojczyn

Obręb
Grochowalski

Obręb
Kłępa

Obręb
Tulibowo

Legenda:
skala 1:5000
— granica terenu
objętego uchwałą

UZASADNIENIE

O przystąpieniu do sporządzenia miejscowego planu zagospodarowania przestrzennego zgodnie z art. 14 ust. 1 ustawy z dnia 27 marca 2003 r. o planowaniu i zagospodarowaniu przestrzennym (Dz. U. z 2021 r. poz. 741 z późn. zm.) rozstrzyga rada gminy w drodze uchwały.

Uchwała Rady Miejskiej Dobrzyń nad Wisłą w sprawie przystąpienia do sporządzenia miejscowego planu zagospodarowania przestrzennego w części obrębów Kamienica, Michałkowo, Lenie Wielkie, Płomiany, Zbyszewo, Dyblin, Stróżewo, Glewo, Grochowalsk, Krępa, rozpocznie tryb formalnoprawny sporządzenia planu, stosownie do zapisów powołanej wcześniej ustawy.

Podjęcie uchwały o przystąpieniu do sporządzenia planu miejscowego, zgodnie z art. 14 ust. 5 ustawy z dnia 27 marca 2003 r. o planowaniu i zagospodarowaniu przestrzennym, zostało poprzedzone szeregiem analiz m.in. o charakterze funkcjonalnym, przestrzennym i terenowo-prawnym, które potwierdzają zasadność przystąpienia do sporządzenia ww. planu. Przeprowadzono także analizę dotyczącą stopnia zgodności przewidywanych rozwiązań planu miejscowego z ustaleniami Studium uwarunkowań i kierunków zagospodarowania przestrzennego gminy Dobrzyń nad Wisłą

W związku z powyższym wywołanie i podjęcie niniejszej uchwały jest uzasadnione.