

Załącznik nr 1
do Uchwały nr XL/201/2021
Rada Miejska
Dobrzyń Nad Wisłą
z dnia 28 grudnia 2021 r.

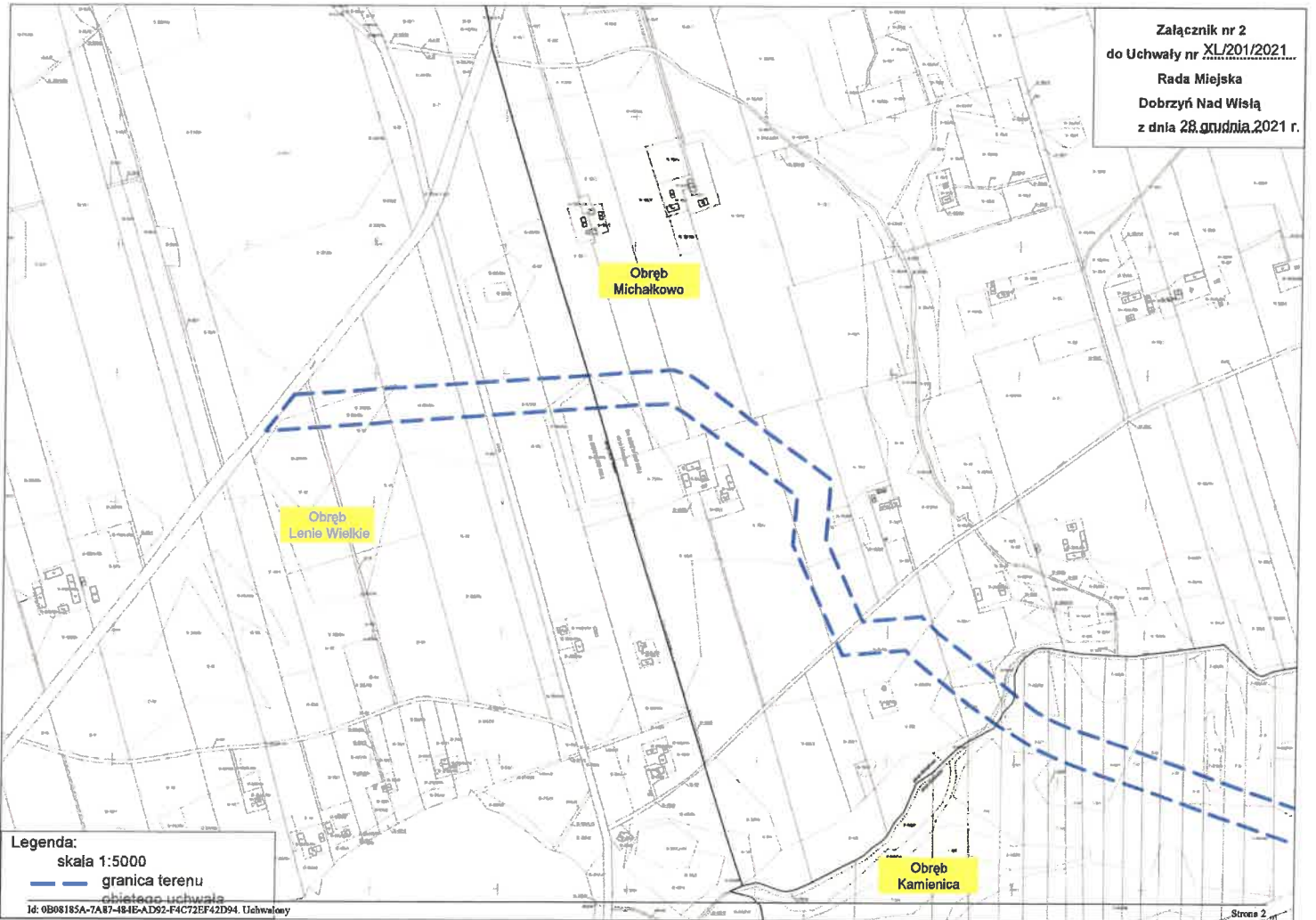
Obwód
Michałkowo

Obwód
Kamienica

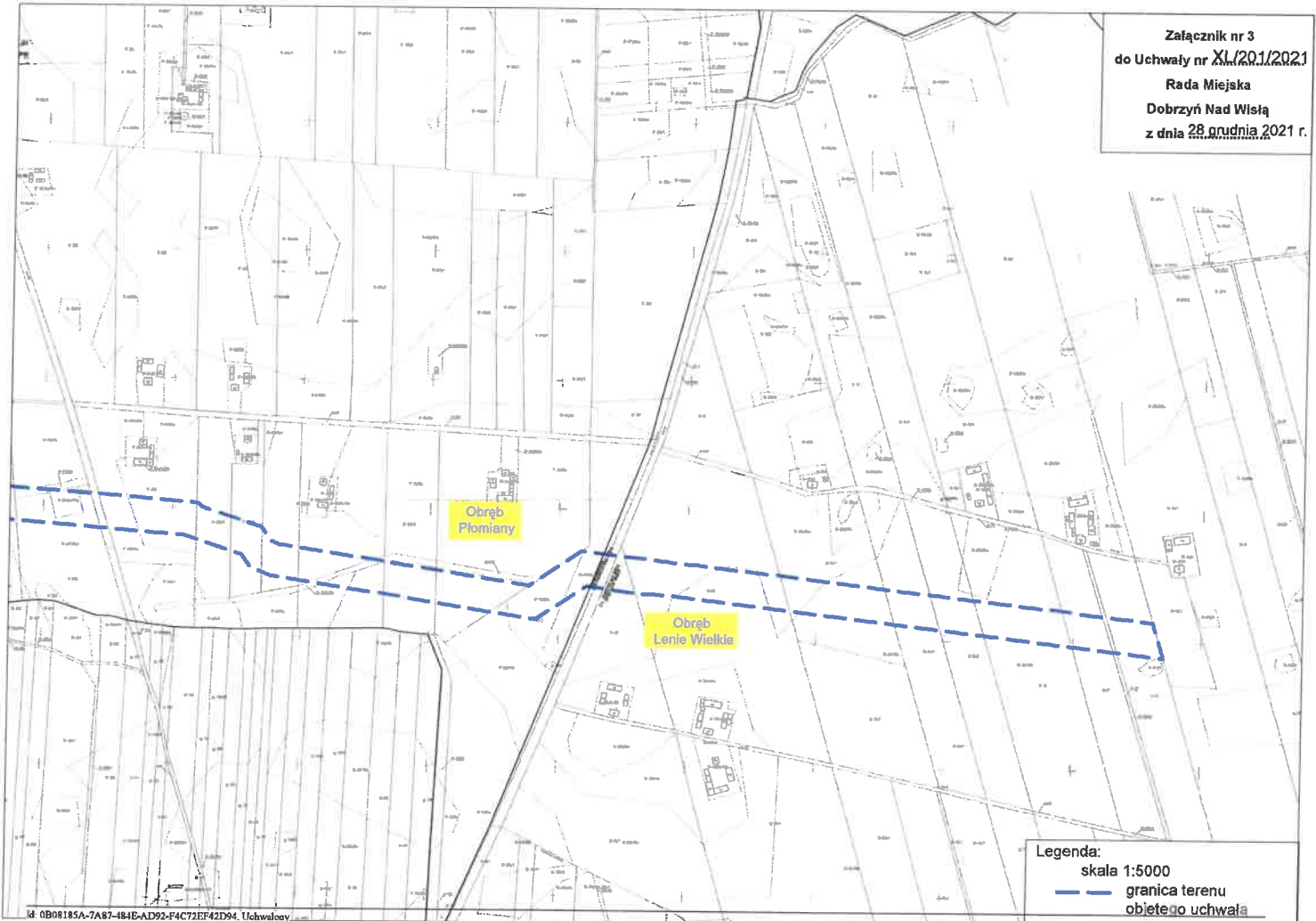
Legenda:
skala 1:5000
— granica terenu
— granica terenu
objętego uchwałą



Załącznik nr 2
do Uchwały nr XL/201/2021
Rada Miejska
Dobrzyń Nad Wisłą
z dnia 28 grudnia 2021 r.



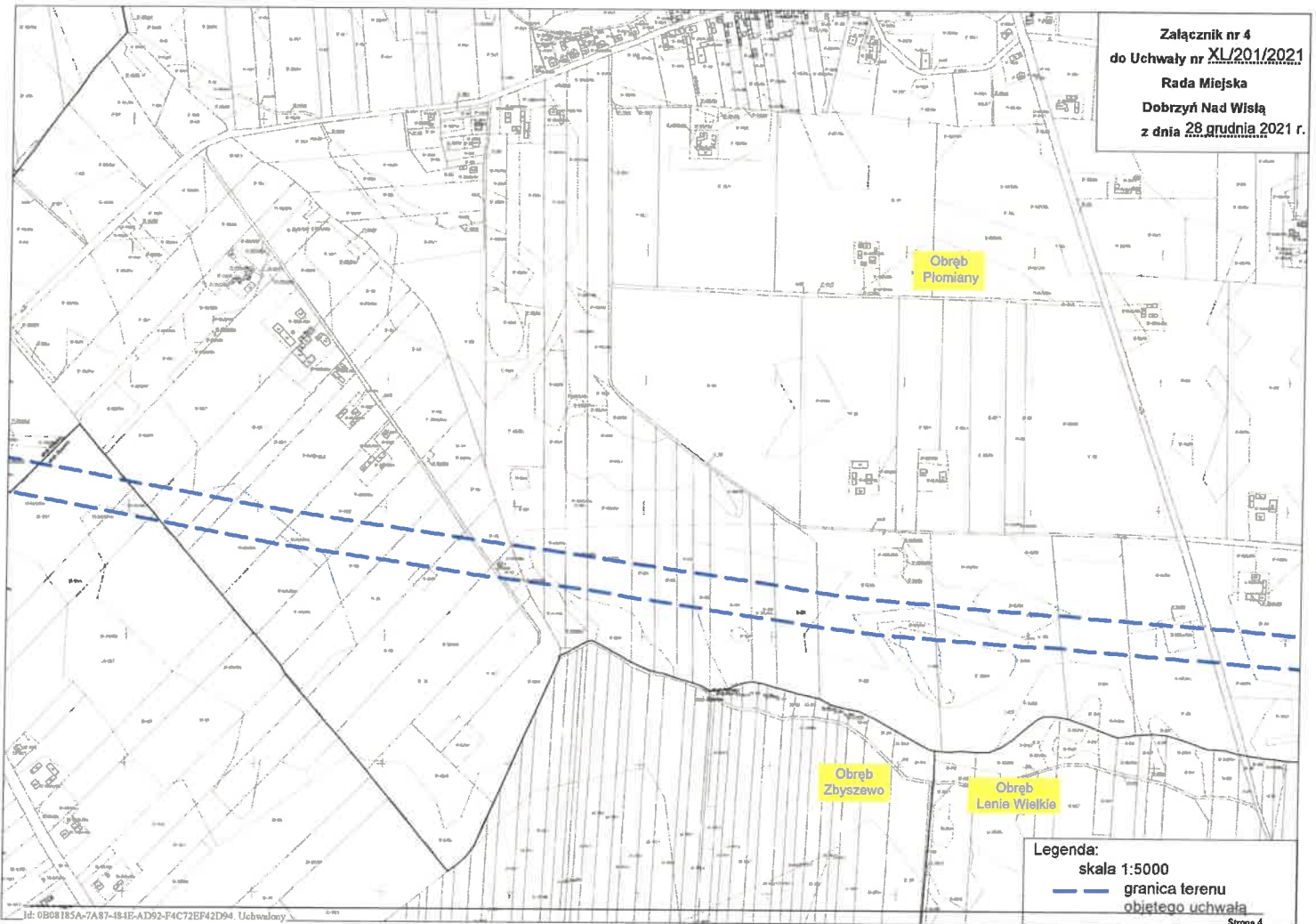
Załącznik nr 3
do Uchwały nr **XI/201/2021**
Rada Miejska
Dobrzyń Nad Wisłą
z dnia **28 grudnia 2021 r.**



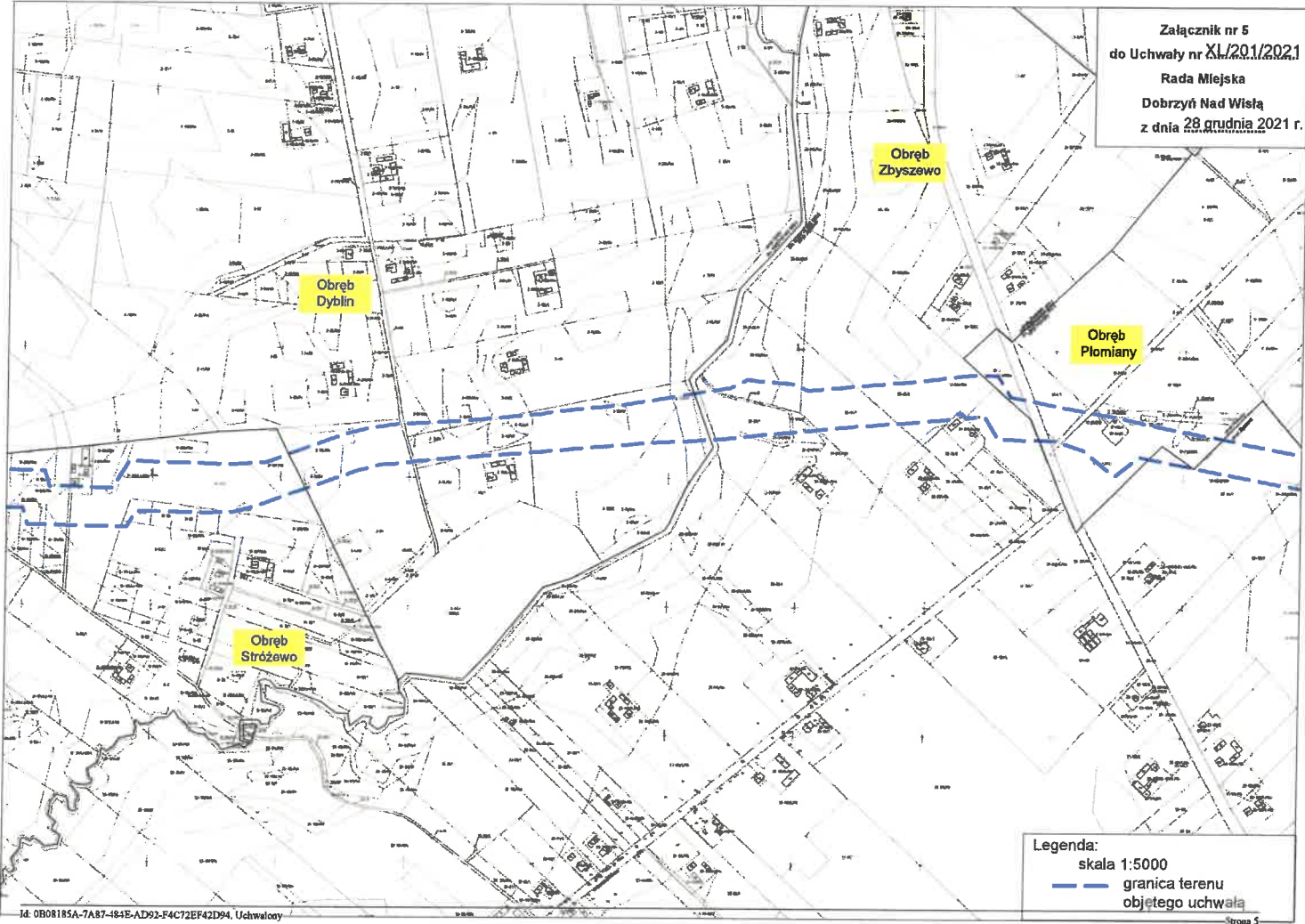
Legenda:
skala 1:5000
— granica terenu
— objętość uchwały

id: 0B08185A-7A87-484E-AD92-F4C72EF42D94, Uchwalony

Załącznik nr 4
do Uchwały nr XL/201/2021
Rada Miejska
Dobrzyń Nad Wisłą
z dnia 28 grudnia 2021 r.

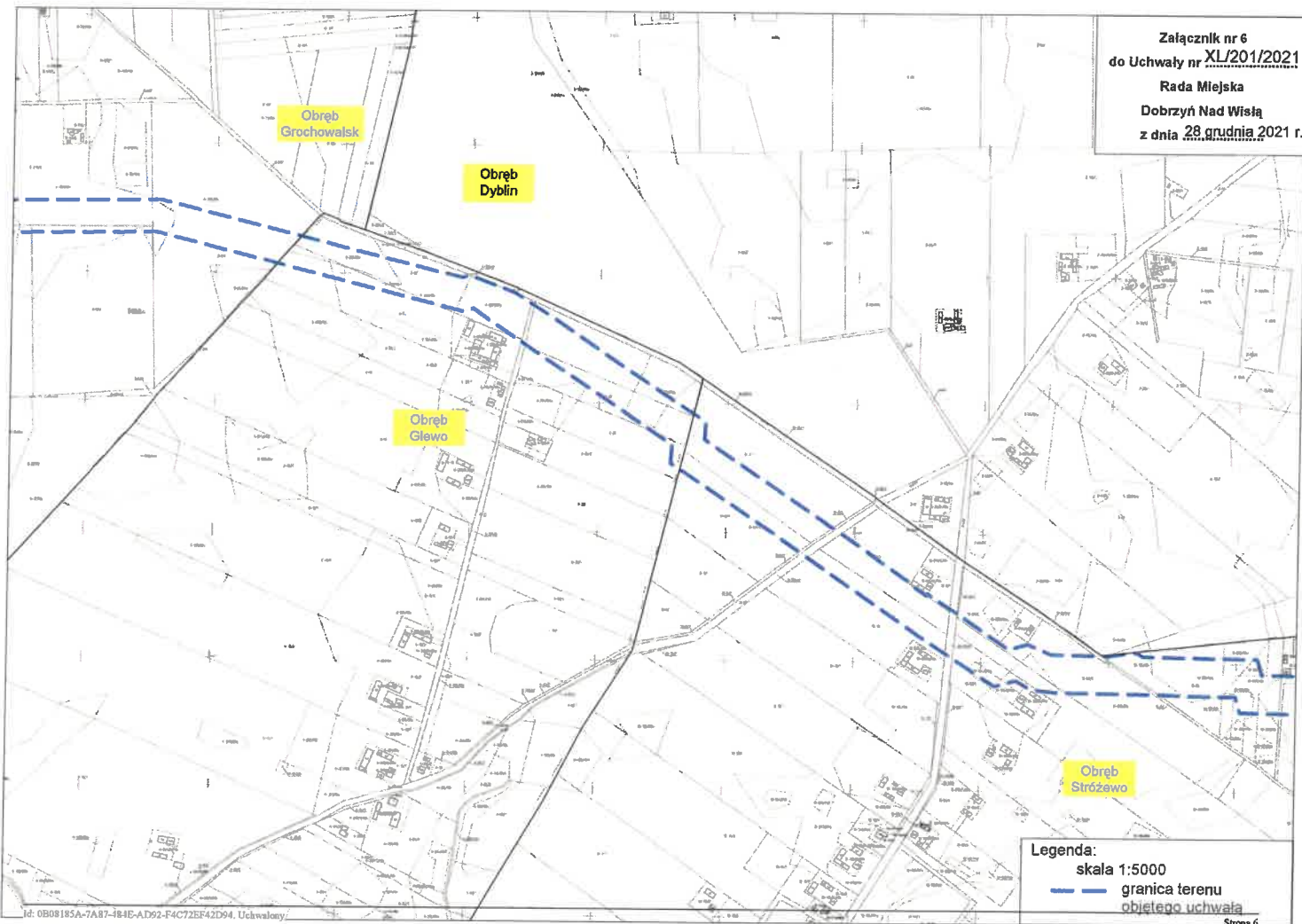


Załącznik nr 5
do Uchwały nr XL/201/2021
Rada Miejska
Dobrzyń Nad Wisłą
z dnia 28 grudnia 2021 r.



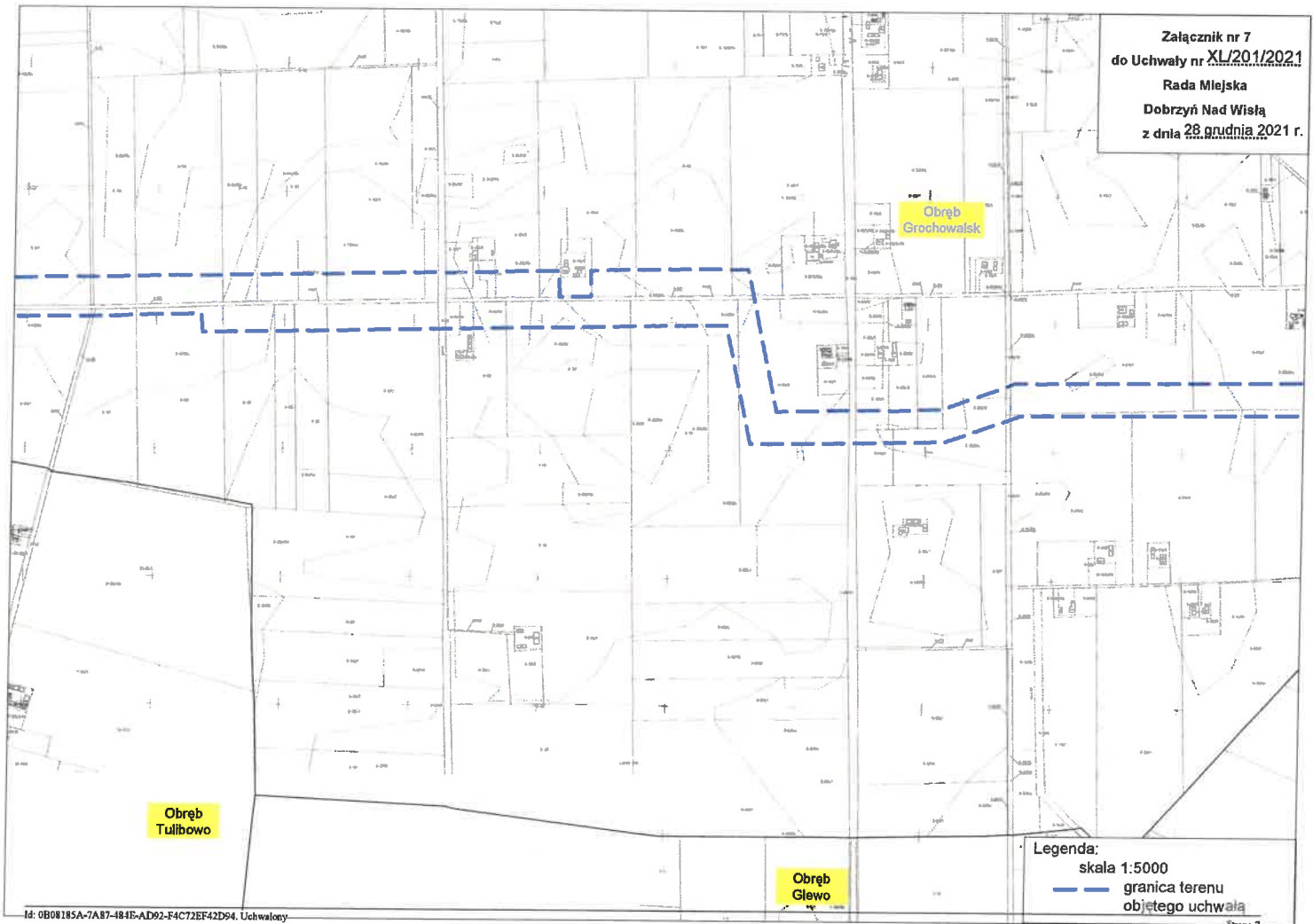
Legenda:
skala 1:5000
— — granica terenu
objętego uchwałą

Załącznik nr 6
do Uchwały nr XL/201/2021
Rada Miejska
Dobrzyń Nad Wisłą
z dnia 28 grudnia 2021 r.

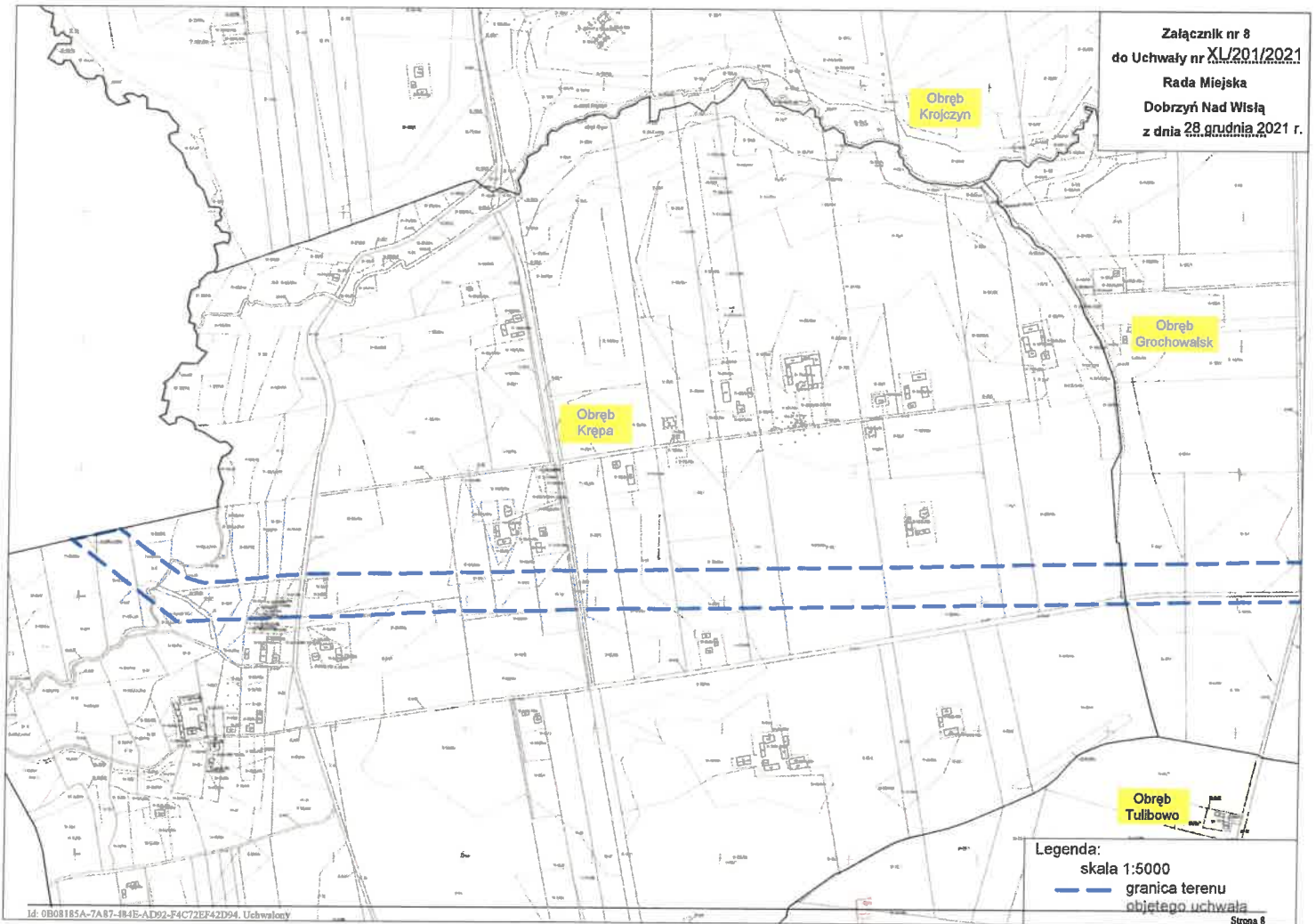


Legenda:
skala 1:5000
— granica terenu
objętego uchwałą

Załącznik nr 7
do Uchwały nr XL/2011/2021
Rada Miejska
Dobrzyń Nad Wisłą
z dnia 28 grudnia 2021 r.



Załącznik nr 8
do Uchwały nr **XLI/201/2021**
Rada Miejska
Dobrzyń Nad Wisłą
z dnia **28 grudnia 2021 r.**



Legenda:
skala 1:5000
— granica terenu
objętego uchwałą